

REGIONE LOMBARDIA
Provincia di Varese



Comune di Cuveglio

Studio geologico del territorio comunale
(L.R. n. 12/2005 - D.G.R. 28 maggio 2008 n. 8/7374)

*Carta del dissesto con
legenda uniformata PAI*

Scala 1:5.000

Novembre 2010




Studio Associato di Geologia Applicata
Dott. Geol. Roberto Granata - Dott. Geol. Paolo Granata
Via Santa Croce n. 7 - 21100 Varese
Tel. 0332/242283 - Fax 0332/241231
e-mail: info@studiocongeo.it

LEGENDA


FRANE

 Area di frana attiva (Fa)

 Area di frana quiescente (Fq)


**ESONDAZIONI E DISSESTI MORFOLOGICI DI
CARATTERE TORRENTIZIO**

 Area a pericolosità molto elevata (Ee)

 Area a pericolosità elevata (Ed)

TRASPORTO IN MASSA SUI CONOIDI

 Area di conoidi attivo non protetta (Ca)

 Area di conoidi non recentemente attivatosi o completamente protetta (Cn)

 Confini comunali

